




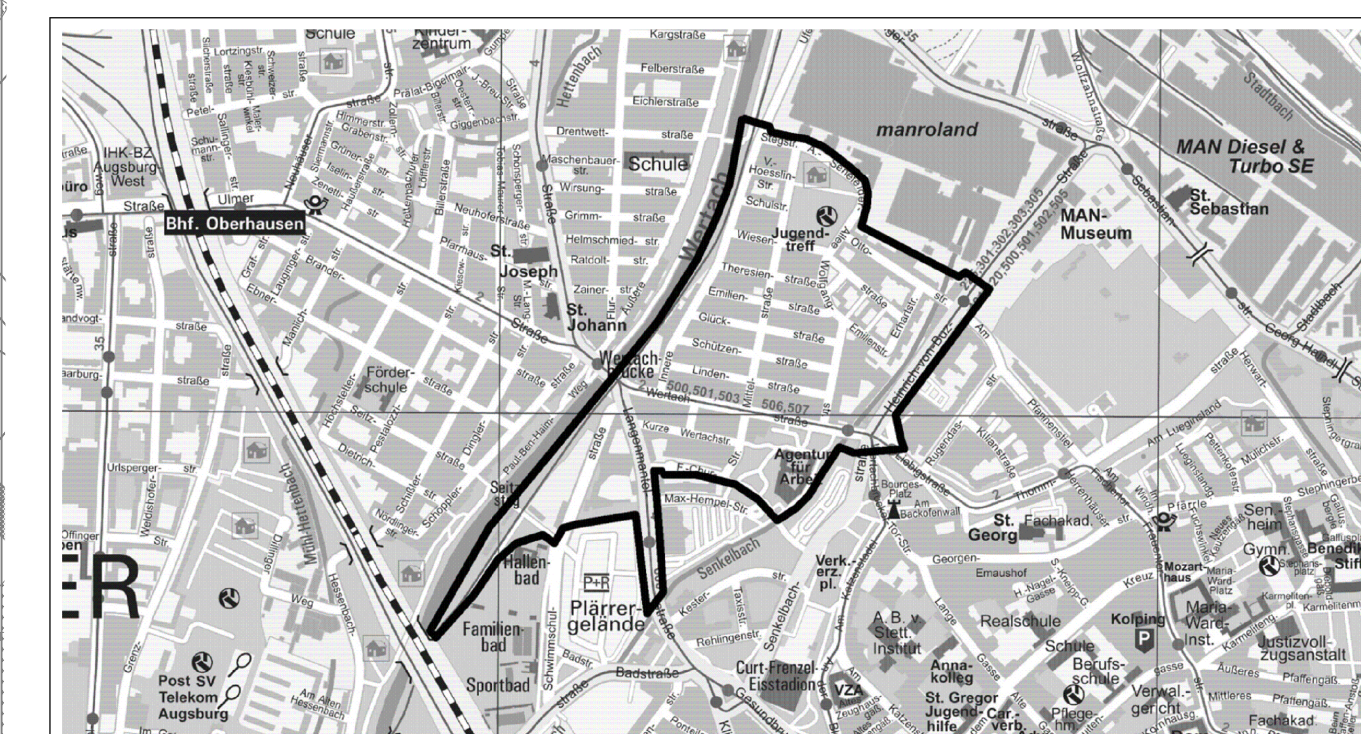
Zeichenerklärung
 — Grenze des Geltungsbereiches



 **Stadt Augsburg**

Sanierungsgebiet Oberhausen Nr. 11
 „Rechts der Wertach“

B. Lageplan
 im Maßstab 1:1.500 in der Fassung 26.01.2016.




Kartengrundlage: © GeoDatenamt Augsburg
 Übersichtsplan ohne Maßstab

Für die Planung:
 Referat 5

 Gerd Mörkle
 Berufsmäßiger Stadtrat

Ausfertigung
 Stadt Augsburg
 Augsburg, den 09.03.16

 Dr. Kurt Gribl
 Oberbürgermeister

Stadtplanungsamt

 Norbert Diener
 Amtsleiter



In Kraft getreten am:
 11. März 2016