






Legende

-  Bestandsbaum
-  Neupflanzung Baum (36 Stck.)
vorgeschlagene Art: Tilia x intermedia "Pallida" (Kaiserlinde)
Alt: Tilia cordata "Greenspire" (Stadtlinde)
-  best. Wasserleitung DN800
Mindestabstand zur Baumpflanzung 2,5m
Im Bereich der Baumpflanzung ist der Einbau eines Wurzelschutzvlieses erforderlich

Projekt / Bauvorhaben: Bebauungsplan BP 500 Augsburg - Boulevard		Maßstab: 1:500
Planbezeichnung: Anlage F 6.3 Externe Ausgleichsfläche "Oberer Feldweg"	Unterlage: 0	Projekt Nr.: 5565
	Blatt Nr.: 0	Plan Nr.: 6.3
Auftraggeber / Bauherr: Stadtplanungsamt Augsburg		Bearbeitet: BM/MY
Rathausplatz 1 86150 Augsburg		Plandatum: 17.02.2012
		Bahnhofstraße 20 D - 87700 Memmingen Fon: +49 (0)8331 4904-0 Fax: +49 (0)8331 4904-20 Email: info@lars-consult.de
Schranenstraße 8 D - 86150 Augsburg Fon: +49 (0)821 455459-0 Fax: +49 (0)821 455459-20 Web: www.lars-consult.de		Urheberrechtlich geschützt! © 2010 LARS consult GmbH
Grundlage: Digitale Flurkarte		Blattgröße: 0.77m x 0.30m = 0.23 m2
Pfad / Dateiname: L:\5565-Augsburg_Koenigsplatz\CAD\Oberer Feldweg.dwg		