
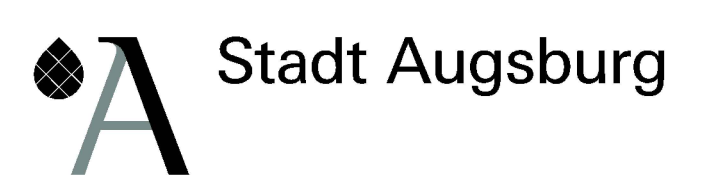




**Zeichenerklärung**



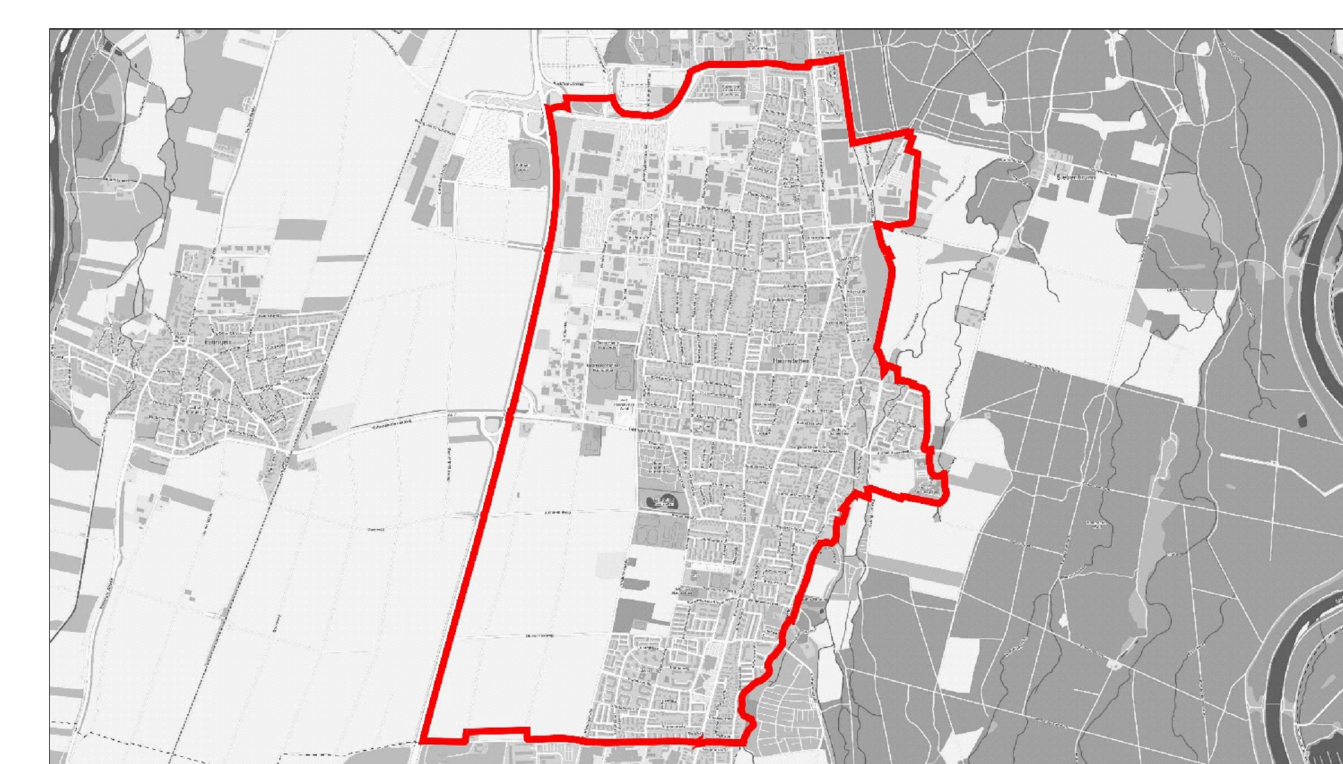
Grenze des räumlichen Geltungsbereiches  
des Stadumbaugebietes



**Festlegung**

**Stadumbaugebiet Haunstetten Nr. 1**  
„Haunstetten“

**B. Lageplan**  
im Maßstab 1:5000 in der Fassung vom 30.09.2020.



Kartengrundlage: © Geodatenamt Augsburg

Übersichtsplan maßstabstreu

Für die Planung:  
Referat für Stadtentwicklung,  
Planen und Bauen  
*Gerd Merkle*  
Gerd Merkle  
Berufsmäßiger Stadtrat

Stadtplanungsamt  
*Gregor Spielberger*  
Gregor Spielberger  
Amtsleiter

**Ausfertigung**

Stadt Augsburg  
Augsburg, den 09. Dez. 2020  
*Eva Weber*  
Eva Weber  
Oberbürgermeisterin



Festgelegt durch Stadt-  
ratsbeschluss vom:  
**11. Dez. 2020**

