
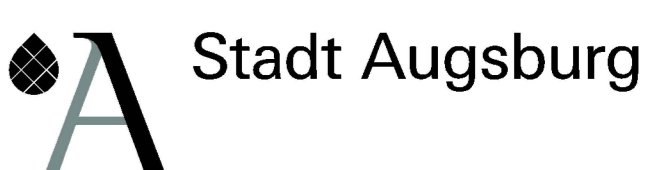




**Zeichenerklärung**

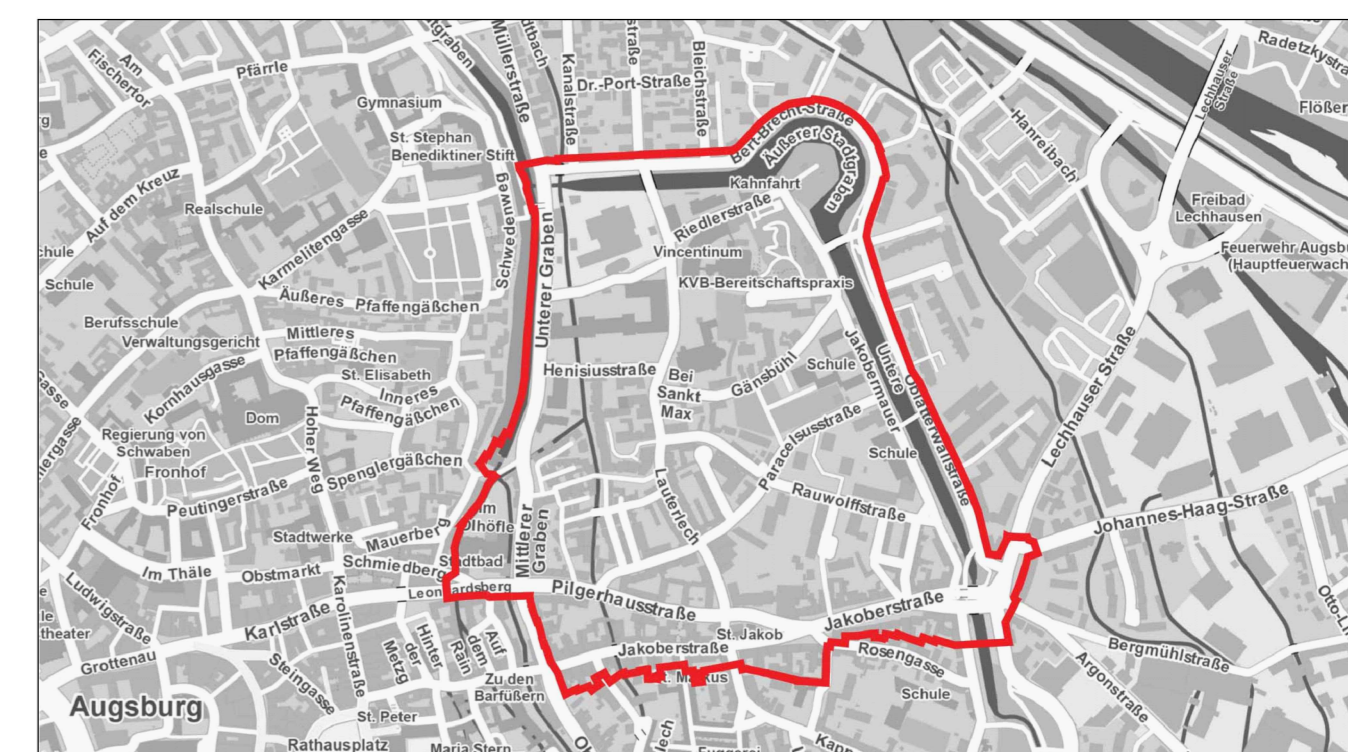
 Grenze des räumlichen Geltungsbereiches





**Festlegung**

**Sanierungsgebiet Altstadt Nr. 15  
„Jakobervorstadt Nord“**

**B. Lageplan**  
im Maßstab 1:1000 in der Fassung vom 02.04.2019.



Kartengrundlage: © Geodatenamt Augsburg Überwachungsplan maßstabstreu

Für die Planung:  
Referat 6  Stadtplanungsamt  
Gerd Märkle   
Berufsmäßiger Stadtrat Gregor Spielberger  
Kommissarischer Amtsleiter

**Ausfertigung**  
Stadt Augsburg  
Augsburg, den 12. Juni 2019  
  
Dr. Kurt Gribl  
Oberbürgermeister



In Kraft getreten am:  
**14. Juni 2019**